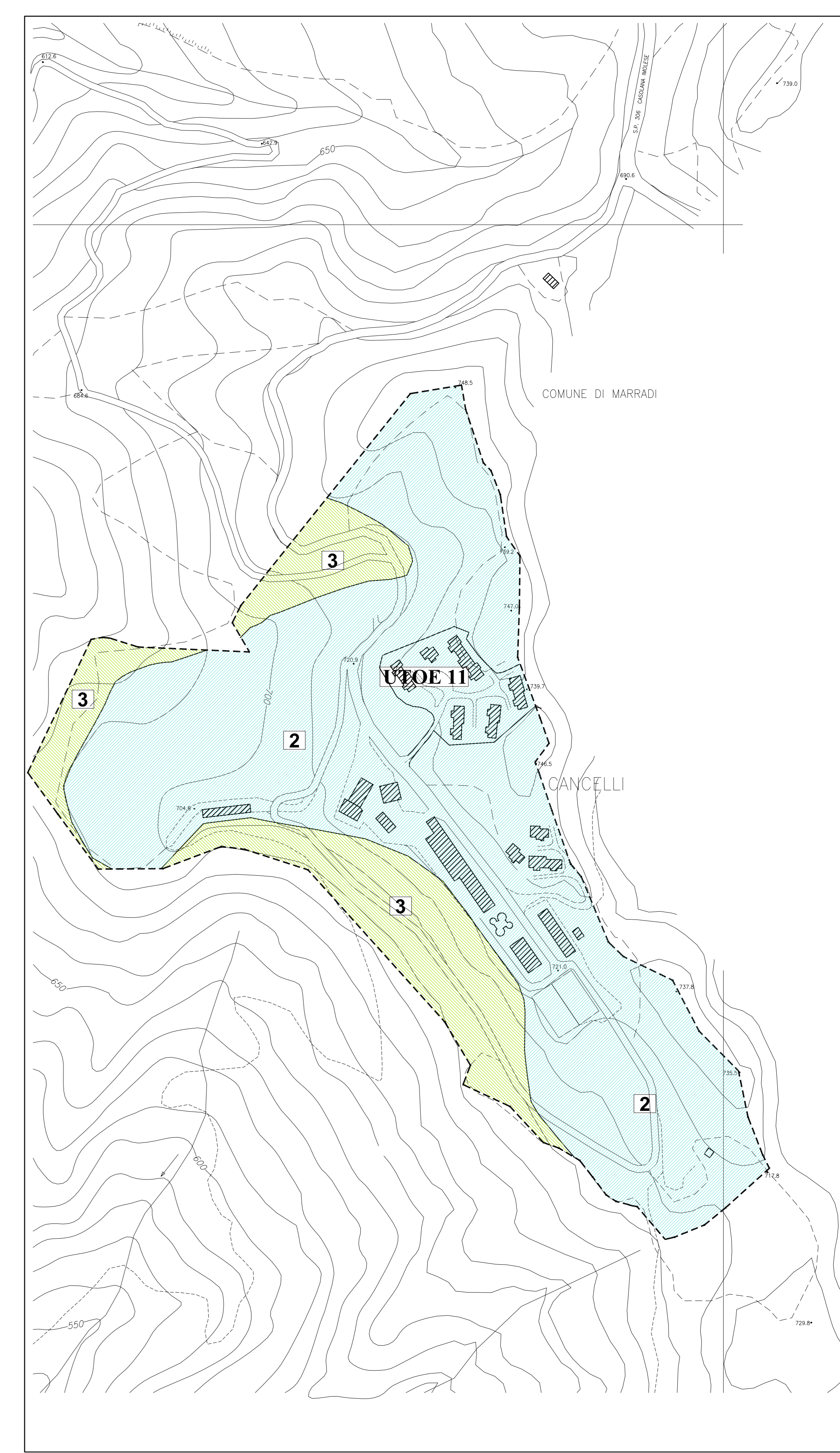


SVILUPPO C - CALCINAIA (U.T.O.E. n.8) e U.T.O.E. n.5  
SVILUPPO B - PRESIA (U.T.O.E. n.7)



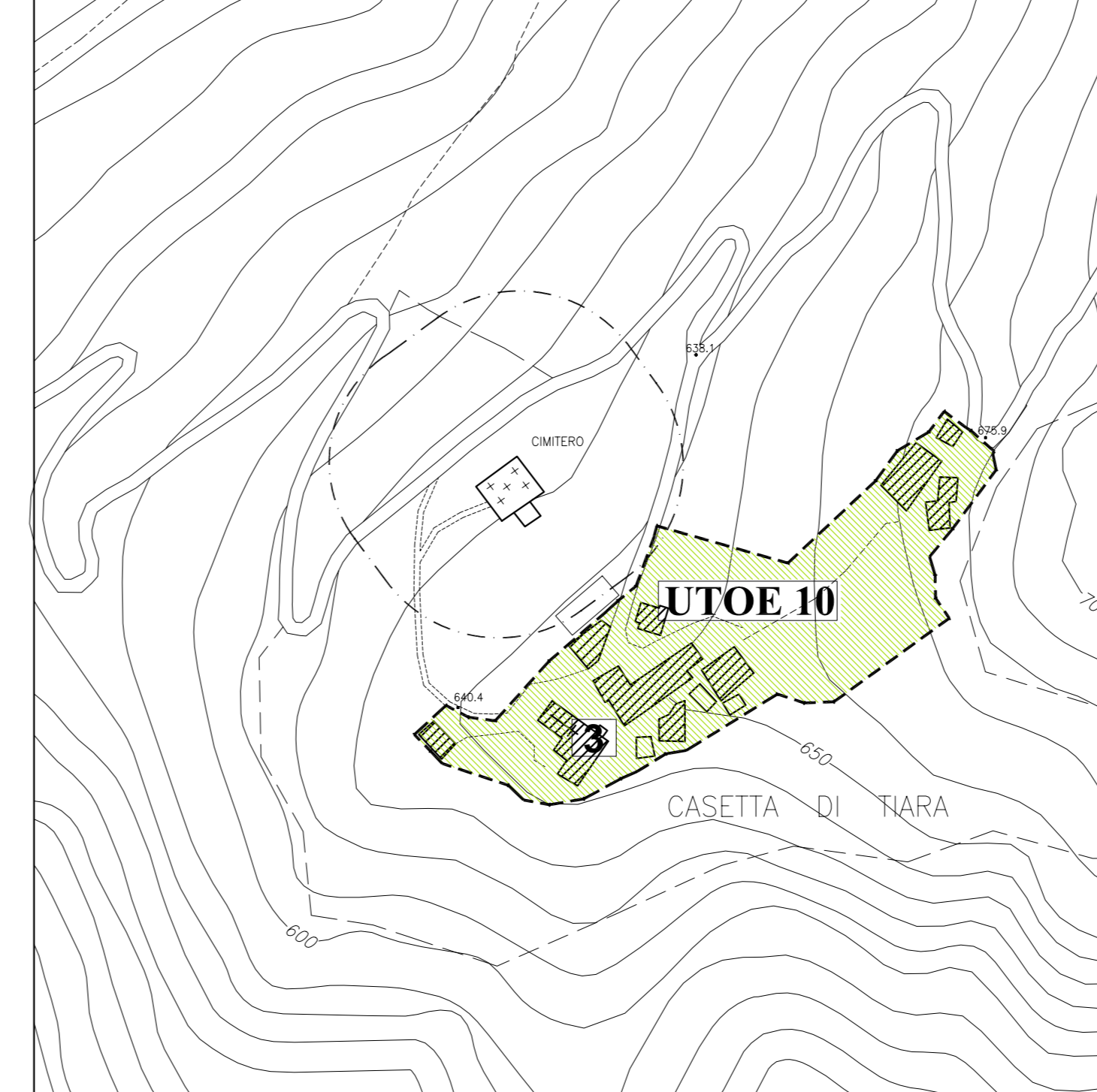
SVILUPPO D - MISILEO (U.T.O.E. n. 9)



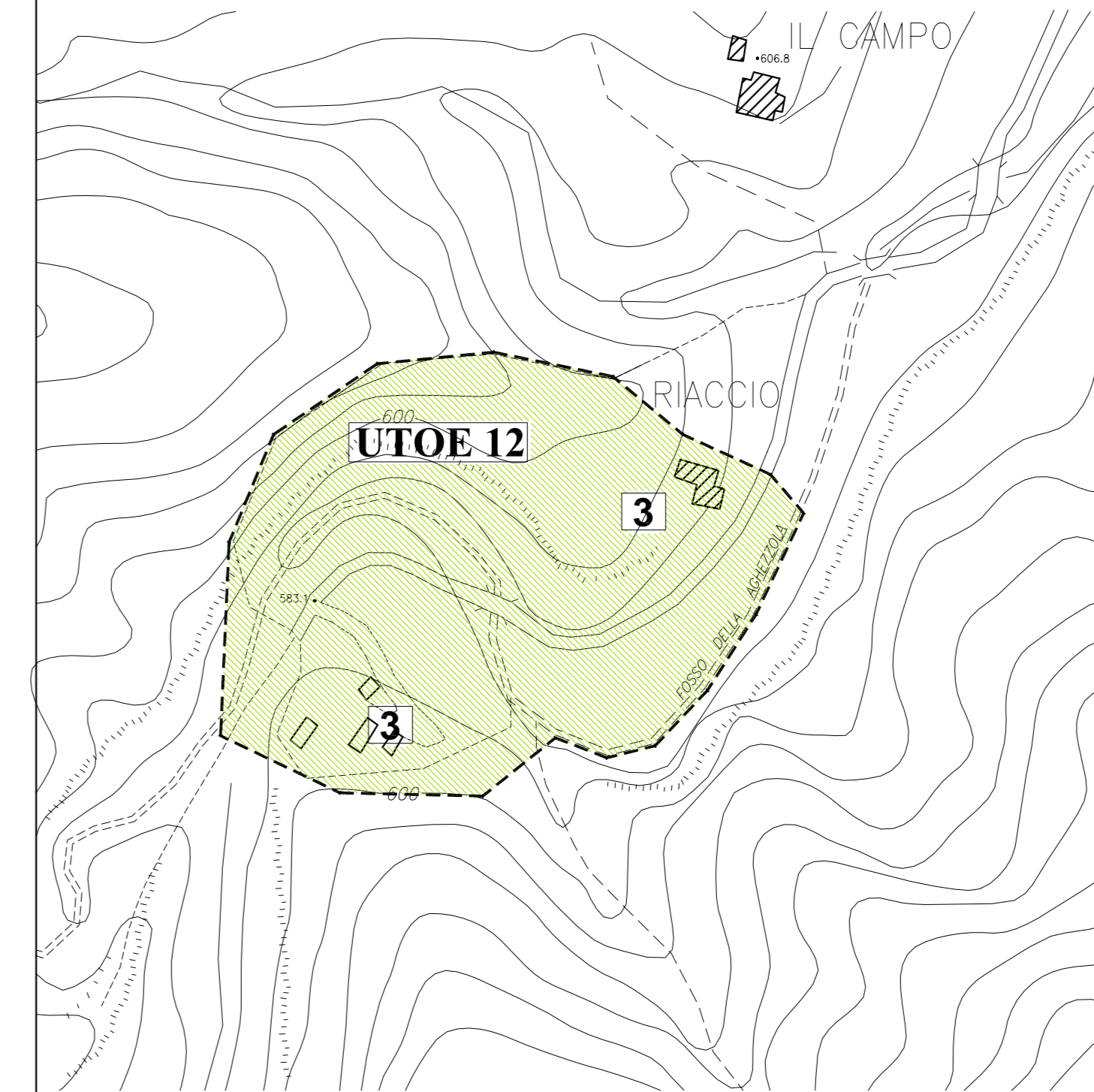
SVILUPPO F - CANCELLI (U.T.O.E. n. 11)



SVIL. E - CASSETTA DI TIARA (U.T.O.E. n. 10)



SVIL.G - CAMPO SCUOLA PIEDIMONTE (U.T.O.E. n.12)



TIPOLOGIA DI INTERVENTO <small>(ipotesi art. 23)</small>	CLASSI DI PERICOLOSITA'			
	2	3a	3b	4
Mantenimento ordinaria (a1, a2)	Interventi senza rilevanza geologica			
Mantenimento straordinaria (b)				
Risparmio e risanamento conservativo (c)				
Ristrutturazione edilizia (d1, d3, d7)	1	1	1	1
Ristrutturazione edilizia (d4, d5)	1	2	2	3
Ristrutturazione edilizia (d2, d6, d8, d9)	2	3	3	3
Ristrutturazione urbanistica (e1, e2)	2	3	3	3
Nuova edificazione fino a 5.000 mc	2	3	3	(*)
Nuova edificazione oltre 5.000 mc	3	3	3	(*)
Interventi e seminterventi su opere di Ristrutturazione edilizia e Urbanistica	2	3	3	(*)

(\*) Interventi fattibili previa valutazione urbanistica, con procedure indagini geotecniche con progetti di bonifica e sistemazione, ai sensi del punto 3.2 della D.G.R. 94/95

LEGENDA	
	Perimetro U.T.O.E.
	Fattibilità senza particolari limitazioni
	Fattibilità con normali vincoli da precisare a livello di progetto.
	Fattibilità condizionata
	Fattibilità limitata

COMUNE DI PALAZZUOLO SUL SENIO  
PROVINCIA DI FIRENZE  
**PIANO REGOLATORE GENERALE  
REGOLAMENTO URBANISTICO**  
L.R. 16.1.1995 n.5 art.28

TAVOLA INDAGINI GEOLOGICO TECNICHE DI SUPPORTO  
(DCR 94/85 - DCR 12/2000 TITOLO VII)  
**F2 CARTA DELLA FATTIBILITA'**  
SVILUPPI CARTOGRAFICI U.T.O.E. 7,8,9,10,11,12  
SCALA 1:2000  
OTTORBE CHI

ARCH. ANTONIO MARCON ARCH. PAOLO VICENTINI  
FIRENZE - VIA G. CARDUCCI 20 tel. 055 2480813 fax 055 2347698 e-mail: info@marconarchitetti.com

GEODINAMICA STUDIO GEOLOGICO ASSOCIATO  
FIRENZE - VIA F. GIOLITTI, 34 tel. 055 2396703 e-mail: geodinamica@katamail.com

